ООО «ИВАНОВСКАЯ АРХЕОЛОГИЧЕСКАЯ ЭКСПЕДИЦИЯ»

«ИвАЭ»

153000, г. Иваново, ул. Советская, д. 10, к.18.
ОГРН: 1103702007177; ИНН: 3702613204; КПП: 370201001
Тел. 8-906-510-15-64; E-mail: iv-ae@yandex.ru

Утверждаю

_____

Зам. директора ООО «ИвАЭ»,
к.и.н. А.В. Аверина

Документация о выполненных работах, содержащая результаты исследований, в соответствии с которыми определяется наличие или отсутствие объектов, обладающих признаками объекта культурного (археологического) наследия, на земельном участке, подлежащем хозяйственному освоению, с кадастровым номером 52:21:0000044:11188, в районе д. № 2А по Речному шоссе в городе Дзержинск Нижегородской области

(Открытый лист № Р018-00103-00/02341279 от 27.05.2025)

Иваново 2025

Введение

В июне 2025 г. коллективом ООО «Ивановская Археологическая Экспедиция» было осуществлено археологическое обследование земельного участка, отводимого под хозяйственное освоение (категория – земли населённых пунктов; разрешённый вид использования – автомобильные мойки; форма собственности – нет данных; вид использования на момент проведения работ – подготовка к строительству), площадью 500 кв. м, с кадастровым номером 52:21:0000044:11188, в районе д. № 2А по Речному шоссе в г. Дзержинск Нижегородской области ***(рис. 1-4)***.

Работы проводились по Открытому листу № Р018-00103-00/02341279 от 27.05.2025, выданного Минкультуры РФ на имя научного сотрудника Чечулина Павла Николаевича. На участке заложен 1 разведочный шурф, размером 1х1 м.

Целью работ являлось установление факта наличия (либо отсутствия) в границах землеотвода объектов археологического наследия.

В задачи работ входило:

- ознакомление с картографическими и письменными материалами;
- изучение физико-географических особенностей района работ;
- получение Открытого листа в Министерстве культуры РФ;
- визуальный осмотр участка, фотофиксация;
- заложение разведочного шурфа, подготовка отчётности.

Поводом для проведения археологической разведки явилось письмо регионального органа государственной охраны объектов культурного наследия, в котором содержалась информация об отсутствии на указанной территории объектов культурного наследия, включённых в единый государственный реестр объектов культурного наследия (памятников истории и культуры) народов Российской Федерации, выявленных объектов культурного наследия и об отсутствии данных об объектах, обладающих признаками объектов культурного наследия и объектов археологического наследия.

В ходе работ исследователь руководствовался Положением «О порядке

проведения археологических полевых работ и составления научной отчётной документации», утверждённым постановлением Бюро Отделения историко-филологических наук Российской академии наук от 12 апреля 2023 № 15.

По итогам работ можно констатировать факт отсутствия на участке объектов археологического наследия.

Физико-географическая характеристика. Дзержинск – административно-территориальная единица и муниципальное образование со статусом городского округа в Нижегородской области, является вторым по величине городом, расположен в 30 км к западу от областного центра. Его территория относится к прибрежной части области, занимает плоские с отдельными песчаные низины Окско-Волжского междуречья. Район относится к Балахнинскому низинному полесскому краю.

В рельефе господствуют песчаные низины, нарушаемые останцами морены днепровского ледника, а также беспорядочно разбросанными песчаными холмами, грядами и котловинами, занятыми болотами и озёрами. На низких надпойменных террасах Оки встречаются древние полуразрушенные дюны. Значительное распространение имеют карстовые явления.

Город расположен на левобережье Оки. Это вторая после Волги река в области. Её долина очень широкая – до 15-20 км, асимметричная, с явно выраженными террасами, которые прослеживаются попеременно, то по правому, то по левому берегу. Пойма до 2-3 км, местами до 6 км, преимущественно по левому берегу. Поверхность её луговая, частично покрыта кустарником, иногда лесом, кое-где заболоченная. Пойма изобилует старичными озёрами, особенно на её расширенных участках. Русло слабоизвилистое. Ширина реки 300-450 м. Глубина на перекатах 1,3-2 м, на плёсах 4-5 м, а местами до 10-14 м.

В почвенном покрове района преобладают дерново-слабоподзолистые песчаные и супесчаные почвы. В низинах они оглеены и заболочены. Значительное распространение имеют болотные низинные торфяные почвы. На сухих песчаных повышенных участках залегают подзолы. В поймах рек сосре-

доточены большие массивы аллювиальных дерновых почв.

Из современных геологических процессов изучаемой территории можно отметить карст. При этом проявления карста тяготеют к речным долинам и пониженным участкам водоразделов. По типологии развития карста территория Дзержинска относится к Дзержинско-Нижегородскому типу геологического разреза. Его особенностью является приуроченность карста к долинам рек Оки и Волги, где с поверхности земли присутствует мощная толща песчаных четвертичных и плиоценовых отложений, подстилаемая верхнепермскими глинистыми породами татарского яруса или залегающая непосредственно на карстующихся карбонатных породах казанского яруса верхней перми или сульфатных породах сакмарского яруса нижней перми. На территории развития карста по данному типу разреза встречаются все виды поверхностных карстовых проявлений, связанных как с собственно карстовым, так и с карстово-суффозионным процессами. Однако наиболее часты провалы и карстовые просадки.

Развитие карста в данном районе тесно связано с проявлением неотектоники. В этом районе отмечается повышенное залегание растворимых пермских отложений казанского и сакмарского яруса, приуроченных к Дзержинской зоне поднятий. Новейшие движения обновляют системы трещиноватости и создают условия растяжения в части линейных и площадных структур.

В период формирования древних долин Оки и Волги базис эрозии понижался, русла рек заглублялись в коренные породы пермского возраста, где с наличием трещиноватости и растворимых пород создавались предпосылки для развития карста. Наибольшая закарстованность приурочена к участкам сильно расчленённого рельефа кровли карстующихся пород в пределах долин Пра-Клязьма – Пра-Волга и приустьевой части Пра-Оки.

Покровная толща представлена преимущественно четвертичными аллювиальными разнозернистыми песками, при этом крупность песка увеличивается с глубиной. Местами в песках встречаются прослои супеси, суглинка. Мощность песчаных отложений изменяется от 14 м до 80 м.

Подстилаются песчаные отложения породами татарского яруса верхней перми. Представлены они, в основном, глинами мергелистыми и алевритистыми с прослоями алевролитов, от слабо сцементированных до крепких. Глины – твёрдые, полутвёрдые, трещиноватые. Местами по трещинам встречается вторичный гипс. Прослои гипса в глинах часто выщелочены, в результате чего в них встречаются каверны и трещины. Как правило, толща литологически не выдержана по простиранию и в разрезе, нередко полностью размыта. Мощность отложений татарского яруса верхней перми различная и изменяется, как правило, от 0 до 40 м.

Казанский ярус верхней перми представлен известняками и доломитами. Породы большей частью средне- и сильнотрещиноватые, местами разрушены до щебня, дресвы, известково-доломитовой муки, сильно закарстованные. На отдельных участках территории они полностью уничтожены карстовым процессом. В интервале их залегания отмечаются полости высотой до 10 м, как незаполненные, так и заполненные целиком или частично привнесённым и обрушенным материалом. Мощность этих отложений изменяется от 0 до 25 м. Гипсы сакмарского яруса нижней перми залегают на глубинах от 20 до 80 м ***(Трубе, 1978)***.

История археологического изучения. По данным исторической картографии середины XIX в., изучаемый земельный участок находится вне границ населённых пунктов ***(рис. 5)***.

Наиболее близко к территории землеотвода располагался (судя по всему, разрушен городским строительством) памятник эпохи бронзы «Дзержинск, поселение 5 («Калинино») ***(Николаенко, 2013)***; находился примерно в 3 км к востоку-северо-востоку ***(рис. 6:I)***. Другие объекты археологического наследия располагаются на ещё большем удалении, поэтому мы не будем их здесь упоминать.

Ближайшими к рассматриваемому землеотводу территориями, ранее обследованными в рамках ГИКЭ, являются:

- участок с кадастровым номером 52:21:0000031:1417, с восточной сто-

роны д. № 6 по Речному шоссе ***(Баранов, 2019)***; находится на расстоянии около 1,2 км к востоку-юго-востоку ***(рис. 6:1)***;

- участок по ул. Октябрьская, между домами № 29 и № 31б ***(Чечулин, 2019)***; находится на расстоянии около 1 км к западу-северо-западу ***(рис. 6:2)***;

- участок по ул. Клюквина, д. 9А ***(Четвертаков, 2019)***; находится на расстоянии около 1,5 км к северо-западу ***(рис. 6:3)***;

- линейный объект «Реконструкция водопроводных сетей г. Дзержинска» ***(Моисеев, 2019)***; наиболее близко проходит от рассматриваемого землеотвода на расстоянии около 0,8 км к северо-западу ***(рис. 6:4)***.

В результате вышеуказанных исследований объектов археологического наследия выявлено не было.

Методика. Перед началом полевых исследований было осуществлено ознакомление с картографическими и письменными материалами, изучены физико-географические условия района работ. При выезде на место проведено визуальное обследование участка, с целью поиска археологических объектов, имеющих внешние признаки, а также подъёмного материала на естественных и/или антропогенных обнажениях грунта (ничего из названного не обнаружено, т.к. его дневная поверхность была засыпана толстым слоем песка). В ходе осмотра участка сфотографированы его виды, отражающие современное состояние (точки фотофиксации на топографическом плане). Также было определено место заложения разведочного шурфа – на свободной от песка площадке в юго-западной части участка.

Земляные работы осуществлялись исключительно ручным способом – заложен разведочный шурф, размером 1х1 м, ориентированный по сторонам света. Фотографировались место его заложения в окружающем пейзаже и разметка. Координаты зафиксированы с помощью GPS-навигатора (Garmin, модель «GPSMAP 78», в системе координат WGS-84). Снятие грунта осуществлялось тонкими горизонтальными зачистками, с использованием плоских остро отточенных лопат. Толщина условного пласта не превышала 20 см – именно через этот интервал осуществлялась контрольная зачистка

бортов и дна шурфа. Измерение глубин производилось от условного нуля, за который был взят северо-западный угол шурфа. В ходе работ также велась фотофиксация, извлекаемый грунт просматривался и перебирался. Шурф был доведён до археологического материка, который был прокопан, зачищен и сфотографирован. По итогам работ шурф рекультивирован.

В работе над отчётом использовались материалы из архива ООО «Ивановская Археологическая Экспедиция», официального сайта регионального органа по государственной охране объектов культурного наследия, а также находящиеся в открытом доступе в сети Интернет карты, космоснимки и др. из программ Yandex Maps и Rosegrp.pkk. Топографический план участка предоставлен заказчиком работ.

Основная часть.
Работы на участке с кадастровым номером 52:21:0000044:11188 по Речному шоссе, в районе д. № 2А в г. Дзержинск Нижегородской области

Описание объекта исследования и выполненных работ. Изучаемый участок, с кадастровым номером 52:21:0000044:11188, площадью 500 кв. м, расположен в юго-восточной части г. Дзержинск Нижегородской области, на левом берегу р. Ока, на расстоянии около 0,3 км к северу от её русла ***(рис. 3, 4)***. Обследованная площадка расположена на высоте около 77,35-77,39 м в Балтийской системе высот. Участок имеет форму прямоугольника, ориентирован по линии «запад-юго-запад – восток-северо-восток» ***(рис. 7-9)***. На момент проведения работ участок был практически полностью расчищен и засыпан слоем песка ***(рис. 10-12)***. Вместе с тем, расположенные рядом руинированные строения нежилого назначения и хаотично разбросанные бетонные плиты указывают на то, что ранее здесь велась хозяйственная деятельность ***(рис. 11)***.

Разведочный шурф *(рис. 12-16)* заложен в 55 м к югу от восточного угла строения, расположенного за пределами северной границы землеотвода, на небольшой свободной от насыпного песка площадке. GPS-координаты: N 56°14'01.24"; E 43°29'30.22". Стратиграфия: 1) дёрн – до 5 см (в северо-

западном углу шурфа присыпан песком); 2) тёмно-коричневый песок, пропитанный гудроном или мазутом (с характерным запахом) – до 35 см; 3) серо-жёлтый песок с коричневыми затёками – до 30 см; 4) серо-жёлтый спрессованный ожелезнённый песок с вкраплениями голубоватого суглинка и коричневыми затёками из вышележащих слоёв – материк – прокопан на глубину до 60 см.

Признаков наличия культурного слоя в шурфе не обнаружено. Подъёмный материал на участке не найден.

Заключение

По итогам разведочных работ на земельном участке, отводимом под хозяйственное освоение, с кадастровым номером 52:21:0000044:11188, в районе д. № 2А по Речному шоссе в г. Дзержинск Нижегородской области, площадью 500 кв. м (заложен разведочный шурф, размерами 1х1 м) признаков наличия объектов археологического наследия не обнаружено.

Список источников и литературы

Баранов Н.А., 2019. Научно-технический отчёт о выполненной археологической разведке на территории земельного участка с кадастровым номером 52:21:0000031:1417, имеющем адресные ориентиры: Нижегородская область, г. Дзержинск, с восточной стороны дома 6 по шоссе Речному // Архив управления государственной охраны объектов культурного наследия Нижегородской области.

Моисеев А.В., 2019. Научно-технический отчёт об археологических исследованиях по проекту: «Реконструкция водопроводных сетей г. Дзержинска» // Архив управления государственной охраны объектов культурного наследия Нижегородской области.

Николаенко Т.Д., 2013. Археологическая карта России: Нижегородская область. Т. 3. М.

Трубе Л.Л., 1978. География Горьковской области. Учебное пособие. Горький.

Четвертаков Е.В., 2019. Документация о выполненных археологических полевых работах … на земельном участке, выделенном под строительство многоквартирного жилого дома, расположенном по адресу: Нижегородская область, г. Дзержинск, ул. Клюквина, д. 9А // Архив управления государственной охраны объектов культурного наследия Нижегородской области.

Чечулин П.Н., 2019. Технический отчёт о выполненных работах по теме: Проведение научного обследования (археологическая разведка) земельного участка, расположенного по адресу: Нижегородская область, г. Дзержинск, ул. Октябрьская, между домами 29 и 31б // Архив управления государственной охраны объектов культурного наследия Нижегородской области.

Иллюстрации

Рис. 1. Карта административного деления Центральной России
с указанием региона работ – Нижегородской области.

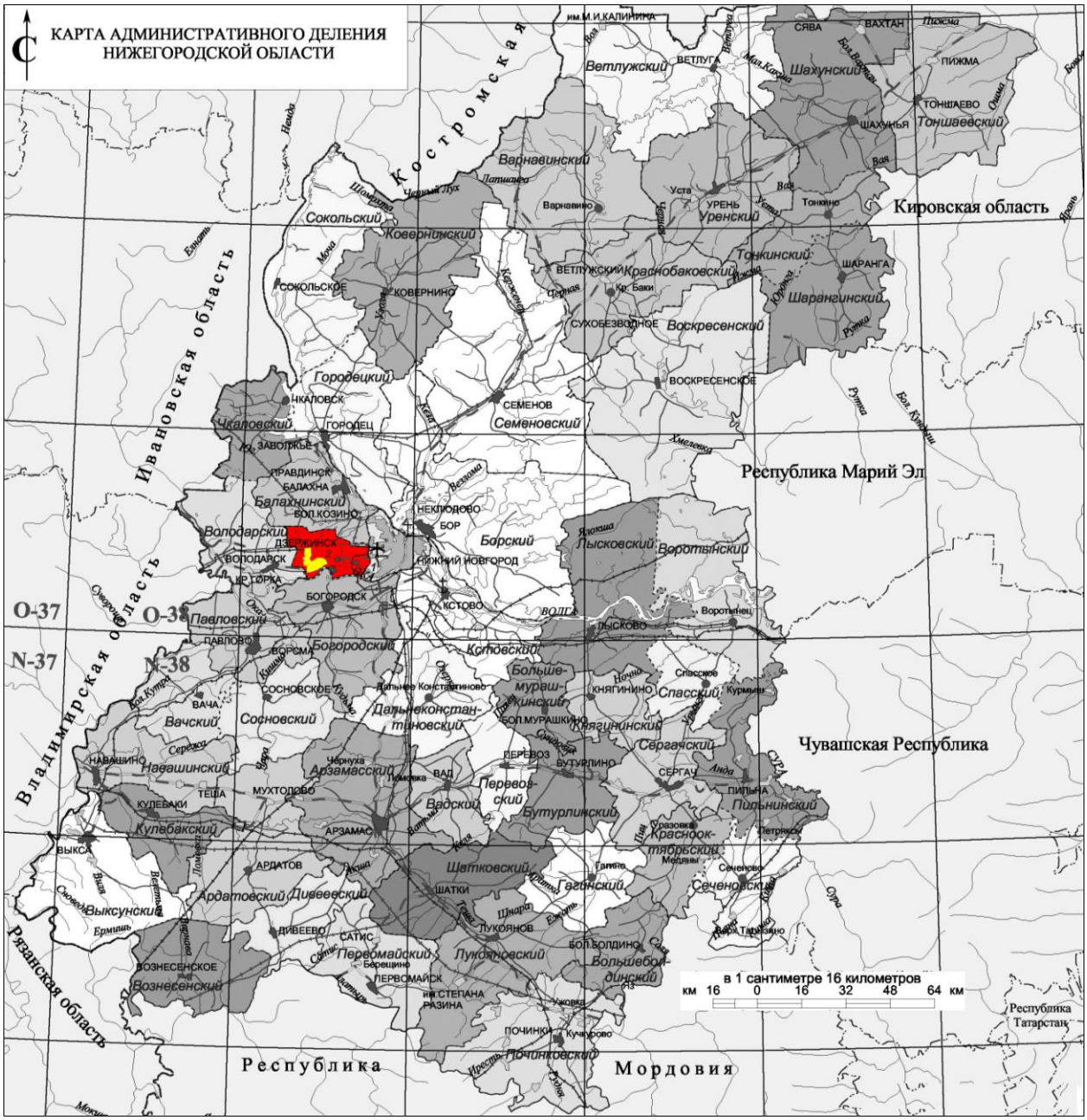

Рис. 2. Карта административного деления Нижегородской области с обозначением
места проведения работ – г. Дзержинск одноимённого городского округа.

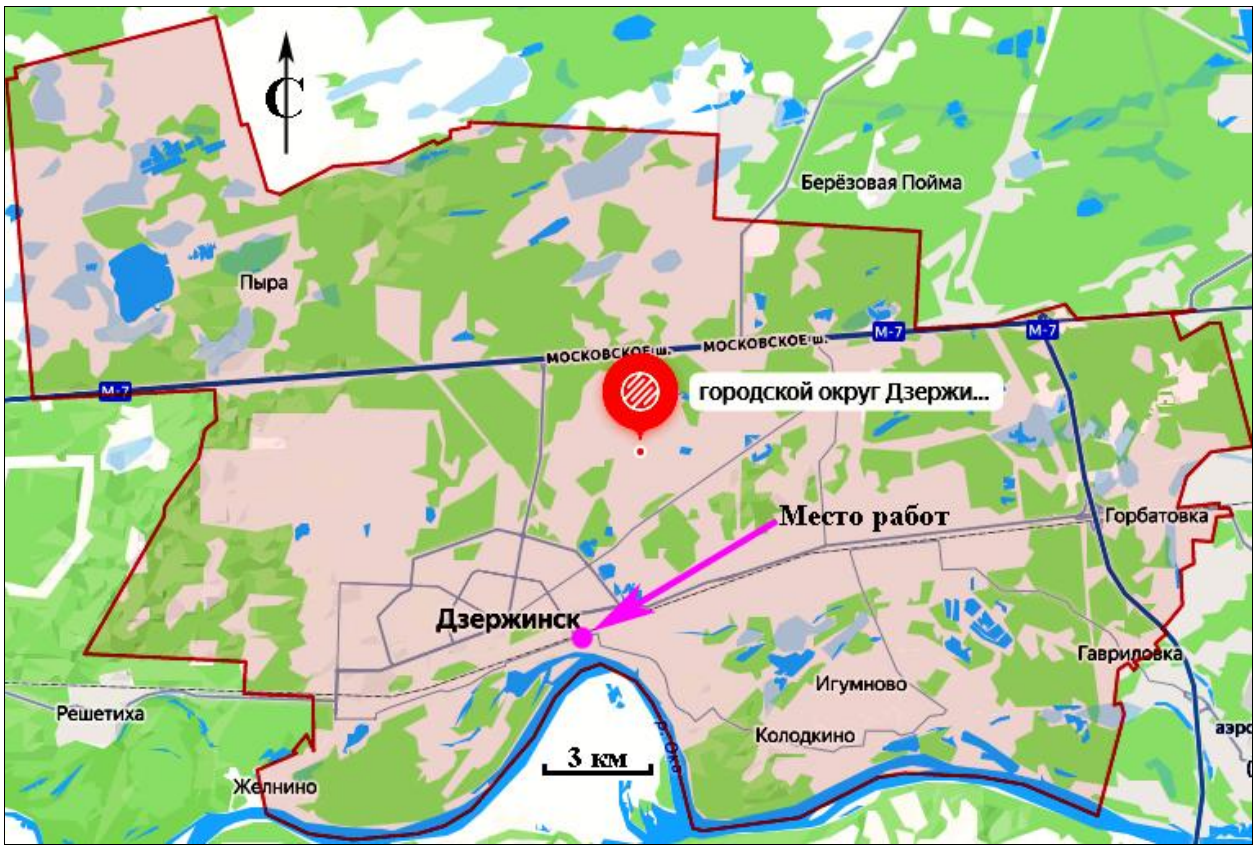

Рис. 3. Карта-схема городского округа Дзержинск Нижегородской области с указанием места работ – участка в районе д. № 2А по Речному шоссе. Yandex Maps [15.06.2021].

Рис. 4. Карта-схема г. Дзержинск Нижегородской области с указанием места работ – участка в районе д. № 2А по Речному шоссе. Yandex Maps [15.06.2021].

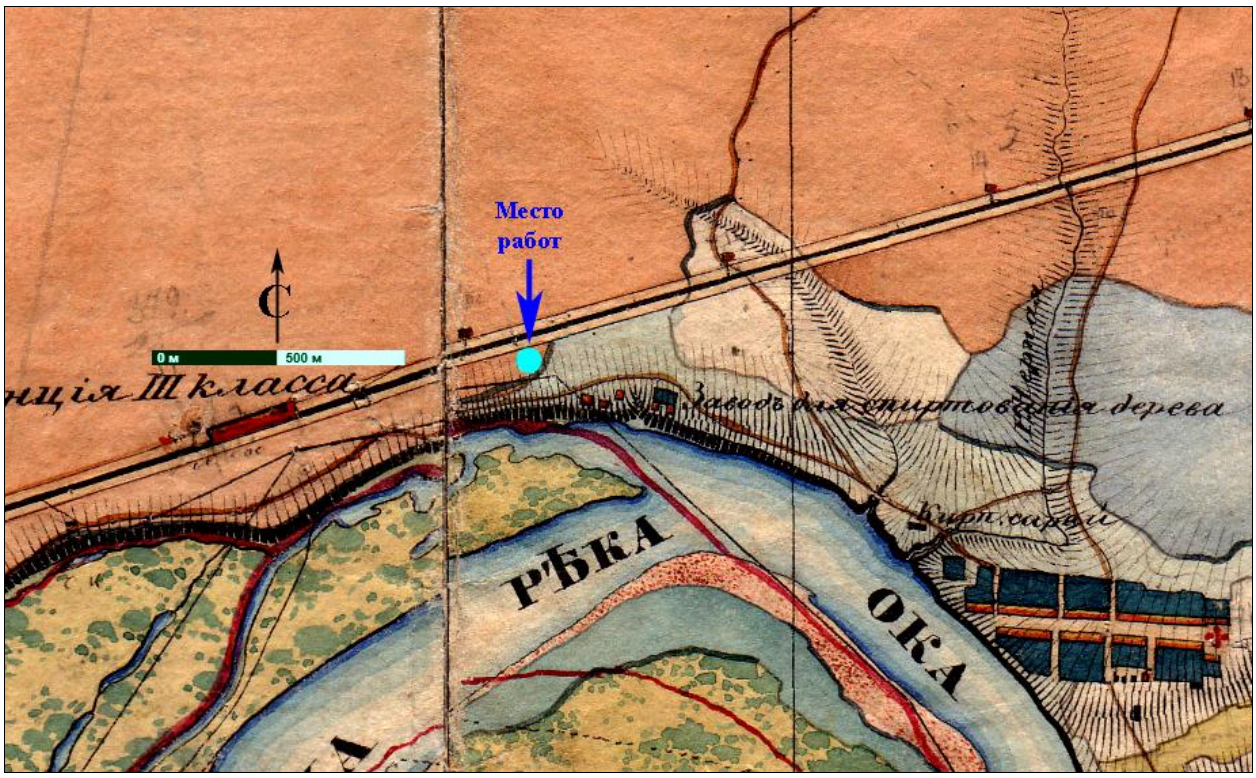

Рис. 5. Нижегородская область, г. Дзержинск, участок в районе д. № 2А по Речному шоссе на карте Нижегородской губернии А.И. Менде, 1850 г.

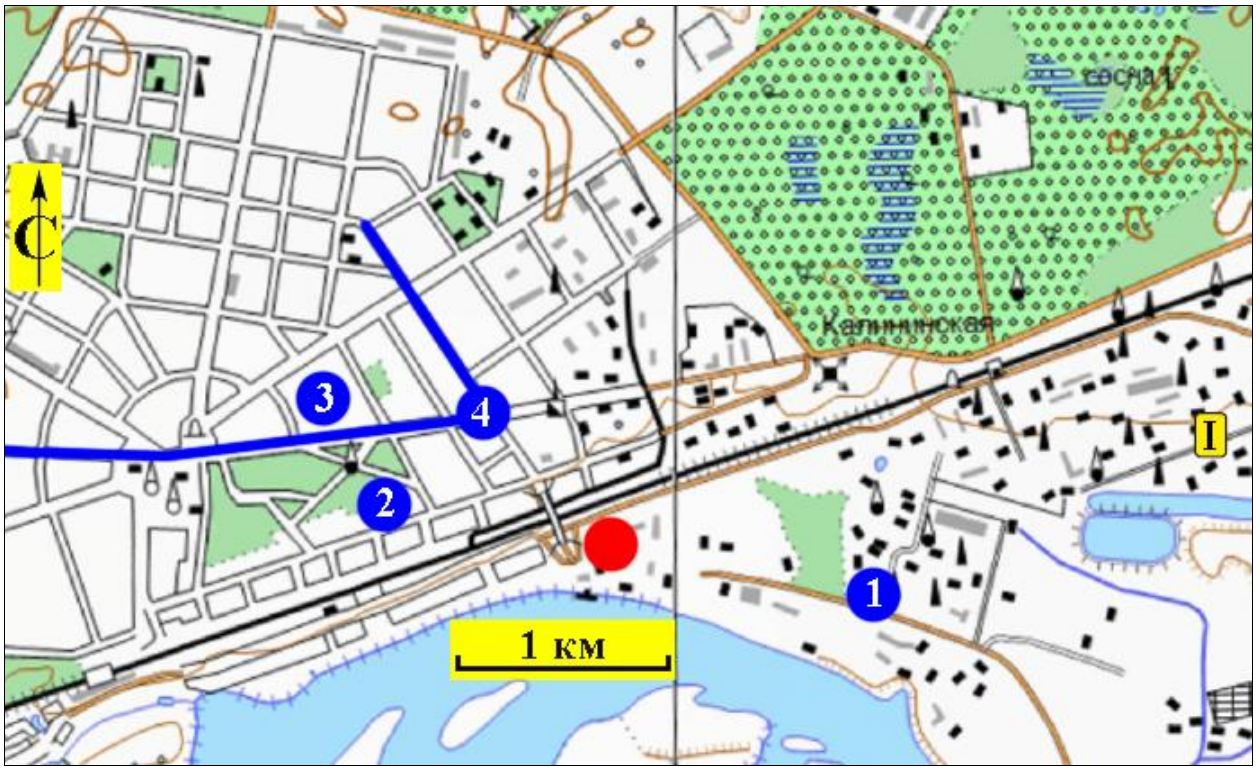

Рис. 6. Нижегородская область, г. Дзержинск. Карта центральной и восточной частей города с обозначением места отчётных работ, ближайшего ОАН и участков, ранее обследованных в рамках ГИКЭ ***(по: Н.А. Баранов, 2019, с дополнениями автора отчёта)***.

ОАН: I – Дзержинск, поселение 5 («Калинино»), эпоха бронзы. ***ГИКЭ:*** 1 – Н.А. Баранов, 2019; 2 – П.Н. Чечулин, 2019; 3 – Е.В. Четвертаков, 2019; 4 – А.В. Моисеев, 2019.

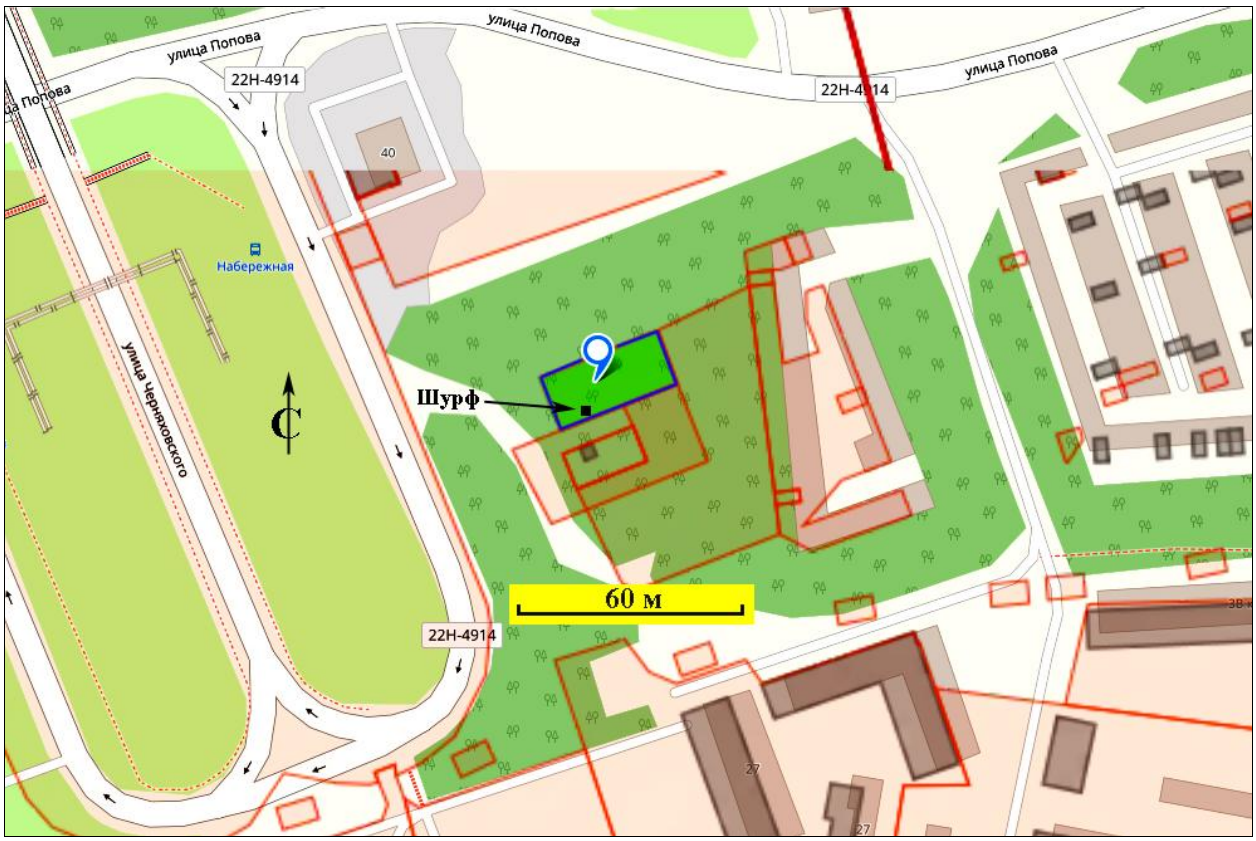

Рис. 7. Нижегородская область, г. Дзержинск, участок в районе д. № 2А по Речному шоссе. Ситуационный план. Rosegrp.pkk [28.06.2025].

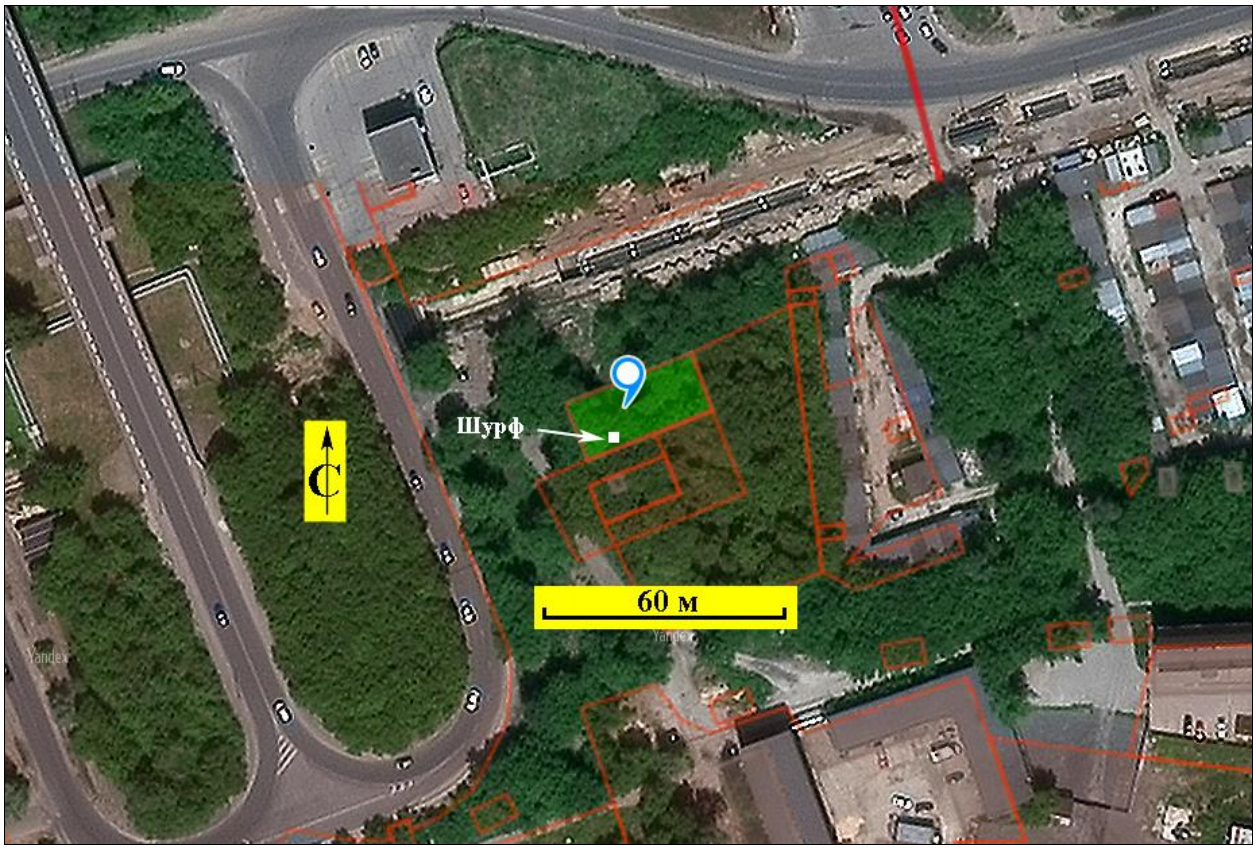

Рис. 8. Нижегородская область, г. Дзержинск, участок в районе д. № 2А по Речному шоссе. Космоснимок. Rosegrp.pkk [28.06.2025].

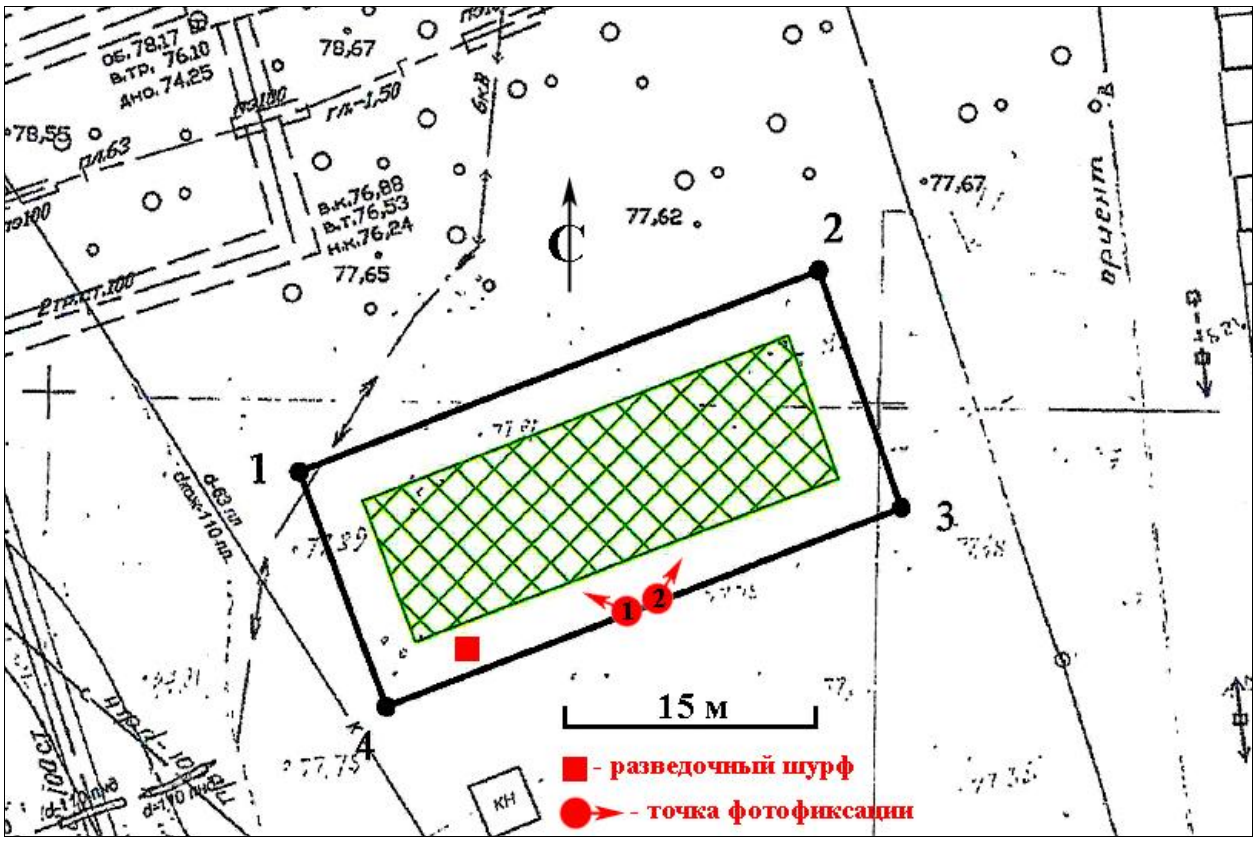

Рис. 9. Нижегородская область, г. Дзержинск, участок в районе д. № 2А по Речному шоссе. Топографический план (документация заказчика).

Рис. 10. Нижегородская область, г. Дзержинск, участок в районе д. № 2А по Речному шоссе, вид с юго-востока. Точка фотофиксации 1.

Рис. 11. Нижегородская область, г. Дзержинск, участок в районе д. № 2А по Речному шоссе, вид с юго-запада. Точка фотофиксации 2.

Рис. 12. Нижегородская область, г. Дзержинск, участок в районе д. № 2А по Речному шоссе. Разведочный шурф, разметка и общий вид с юга.

Рис. 13. Нижегородская область, г. Дзержинск, участок в районе д. № 2А по Речному шоссе. Разведочный шурф, профиль северного борта, вид с юга.

Рис. 14. Нижегородская область, г. Дзержинск, участок в районе д. № 2А по Речному шоссе. Разведочный шурф, зачистка поверхности материка, вид с юга.

Рис. 15. Нижегородская область, г. Дзержинск, участок в районе д. № 2А по Речному шоссе. Общий вид с юга выкопанного шурфа.

Рис. 16. Нижегородская область, г. Дзержинск, участок в районе д. № 2А по Речному шоссе. Разведочный шурф, рекультивация, вид с юга.

Министерство культуры Российской Федерации

ОТКРЫТЫЙ ЛИСТ

№ Р018-00103-00/02341279

Настоящий открытый лист выдан:

Чечулину Павлу Николаевичу

паспорт [redacted]

(серия номер паспорта)

на право проведения археологических полевых работ
на земельном участке с кадастровым номером 52:21:0000044:11188 под хозяйственное освоение по ш. Речному, в районе д. № 2А в г. Дзержинске Нижегородской области.

(место проведения археологических полевых работ)

На основании открытого листа

Чечулин Павел Николаевич

(Ф.И.О)

имеет право производить следующие археологические полевые работы:
археологические разведки с осуществлением локальных земляных работ на указанной территории в целях выявления объектов археологического наследия, уточнения сведений о них и планирования мероприятий по обеспечению их сохранности.

Передоверие права на проведение археологических полевых работ по данному открытому листу другому лицу запрещается.

Срок действия открытого листа: с ***27 мая 2025 г.*** по ***6 мая 2026 г.***

Дата принятия решения о предоставлении открытого листа: ***27 мая 2025 г.***

Первый заместитель Министра (должность) (подпись) **Є.Г.Обрывалин** (Ф.И.О.)

Дата ***27 мая 2025 г.*** М.П.

042376